



РЕПУБЛИКА БЪЛГАРИЯ

МИНИСТЕРСТВО НА РЕГИОНАЛНОТО РАЗВИТИЕ И БЛАГОУСТРОЙСТВОТО И
МИНИСТЕРСТВО НА ПРАВОСЪДИЕТО

ОБЩИНА МИНЕРАЛНИ БАНИ ОБЛАСТ ХАСКОВО



УТВЪРЖДАВАМ :

/подпис и печат/

КМЕТ НА ОБЩИНА:
МЮМЮН ИСКЕНДЕР

Вписване по ЗС/ПВ
Служба по вписванията:

Хасковски районен съд - Служба по вписванията
удостоверява, че, настоящото вписване се извърши
на 02-08-2024 г. под № 136 том X/II
рег.№ 4307 партида /и/
дв. вх. рег. № 4301

Съдия по вписванията:
СЪДИЯ ПО ВПИСВАНИЯТА:

/име и фамилия/

АКТ № 4033
ЗА ПУБЛИЧНА ОБЩИНСКА СОБСТВЕНОСТ

Регистър
Досие

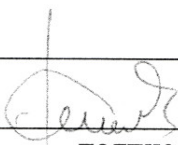
1.ДАТА НА СЪСТАВЯНЕ	05.08.2024г.
2.ПРАВНО ОСНОВАНИЕ	чл.59, ал.1 от ЗОС
3.ВИД И ОПИСАНИЕ НА ИМОТА	Поземлен имот с идентификатор 68237.203.88 (шестдесет и осем хиляди двеста тридесет и седем, точка, двеста и три , точка, осемдесет и осем) в землището на с.Спахиево с площ на имота 33447 кв.м. (тридесет и три хиляди четиристотин четиридесет и седем квадратни метра) в местност „Куй бунар” Начин на трайно ползване: Водоем
4.МЕСТОНАХОЖДЕНИЕ НА ИМОТА	с. Спахиево, местност „Куй бунар”
5.ГРАНИЦИ НА ИМОТА	68237.212.241; 68237.203.277; 68237.210.286; 68237.210.8; 68237.210.7; 68237.210.2; 68237.214.282; 68237.210.1; 68237.203.89; 68237.203.92; 68237.203.278;
6.ДАНЪЧНА ОЦЕНКА НА ИМОТА КЪМ МОМЕНТА НА УТВЪРЖДАВАНЕ НА АКТА	6602,40лв. (шест хиляди шестстотин и два лева четиридесет стотинки)
7. СЪСОБСТВЕНИЦИ	-

8. НОМЕР И ДАТА НА
СЪСТВЕНИ ПО-РАНО
АКТОВЕ

АИОС №1899/05.03.2014г.

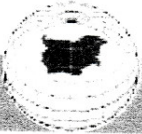
9. ПРЕДОСТАВЕНИ ПРАВА ЗА УПРАВЛЕНИЕ: ОБЩИНА МИНЕРАЛНИ БАНИ

10.АКТОСЪСТАВИТЕЛ: Фаредин Салиф Шен – ст.експерт ОС



ПОДПИС

11.ЗАБЕЛЕЖКИ: номер на предходен план:000088



СЛУЖБА ПО ГЕОДЕЗИЯ, КАРТОГРАФИЯ И КАДАСТЪР - ГР. ХАСКОВО

6300, Бул. "Г. САВА РАКОВСКИ" № 26А, ет 3, 038/665081,
haskovo@cadastre.bg, БУЛСТАТ:130362903

СКИЦА НА ПОЗЕМЛЕН ИМОТ № 15-749261-23.07.2024 г.

Поземлен имот с идентификатор **68237.203.88**

С. **Спахиево**, общ. **Минерални бани**, обл. **Хасково**

По кадастралната карта и кадастралните регистри, одобрени със **Заповед РД-18-451/27.06.2019 г.**
на **ИЗПЪЛНИТЕЛЕН ДИРЕКТОР НА АГКК**

Последно изменение на кадастралната карта и кадастралните регистри, засягащо поземления имот:
няма данни за изменение

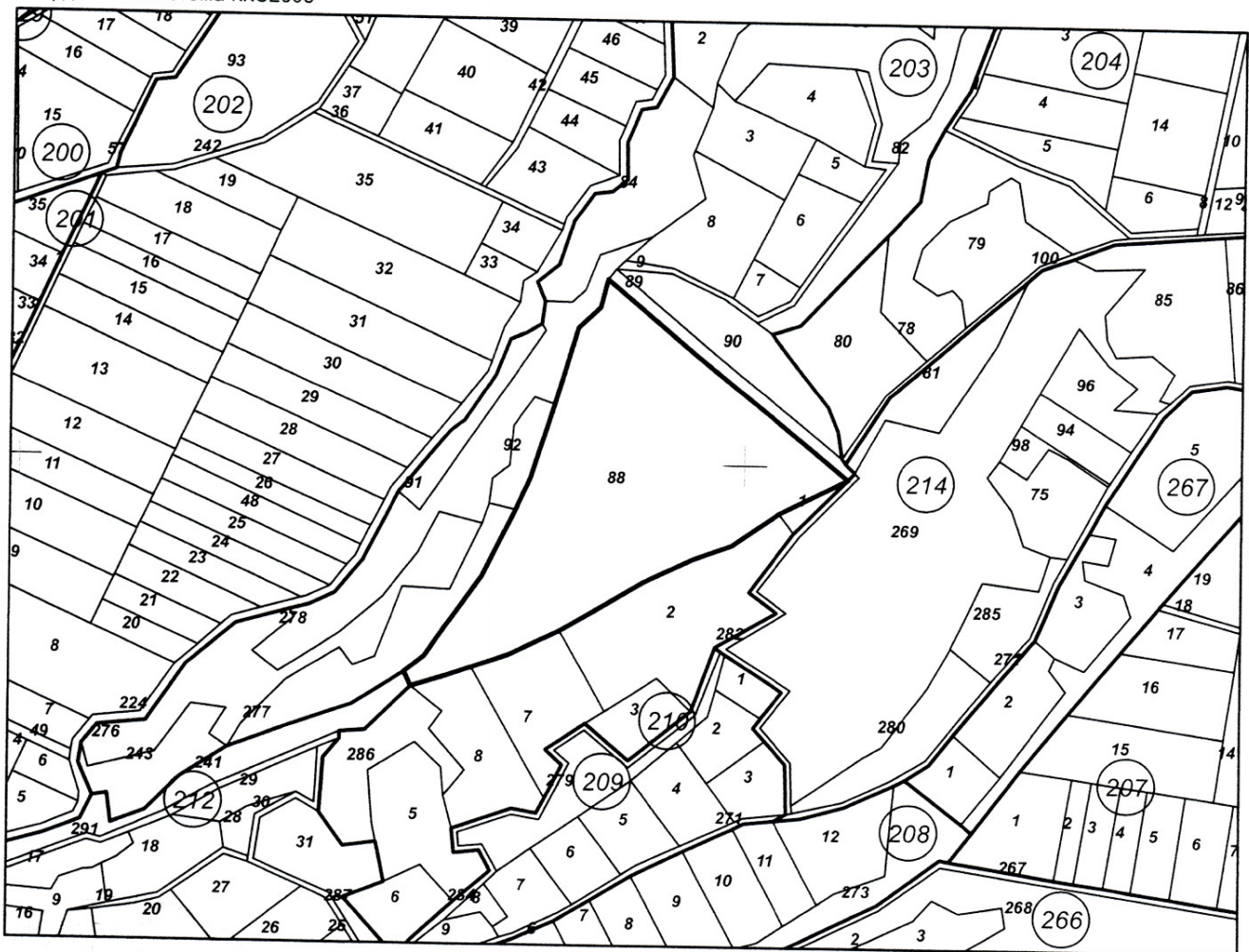
Адрес на поземления имот: **с. Спахиево, местност КУЙ БУНАР**

Площ: **33447 кв. м**

Трайно предназначение на територията: **Територия, заета от води и водни обекти**

Начин на трайно ползване: **Водоем**

Координатна система ККС2005



М 1:5000

Предишен идентификатор: **няма**
Номер по предходен план: **000088**

Скица № 15-749261-23.07.2024 г. издадена въз основа на

Съседни: **68237.212.241, 68237.203.277, 68237.210.286, 68237.210.8, 68237.210.7, 68237.210.2, 68237.214.282, 68237.210.1, 68237.203.89, 68237.203.92, 68237.203.278**

Собственици по данни от КРНИ:

1. 000903743, ОБЩИНА МИНЕРАЛНИ БАНИ

площ 33448.002 кв. м от правото на собственост

Акт за публична общинска собственост № 12 том 5 рег. 1444 от 06.03.2014г., издаден от СЛУЖБА ПО ВПИСВАНИЯ - Хасково

Носители на други вещни права по данни от КРНИ:

няма данни

Сгради, които попадат върху имота

няма данни за сгради

Скица № **15-749261-23.07.2024** г. издадена въз основа на
заявление с входящ № **01-400350-23.07.2024** г.

.....
МЕХМЕДАЛИ ШЕНОЛ МЕХМЕДАЛИ ОЗЛ Минерални бани